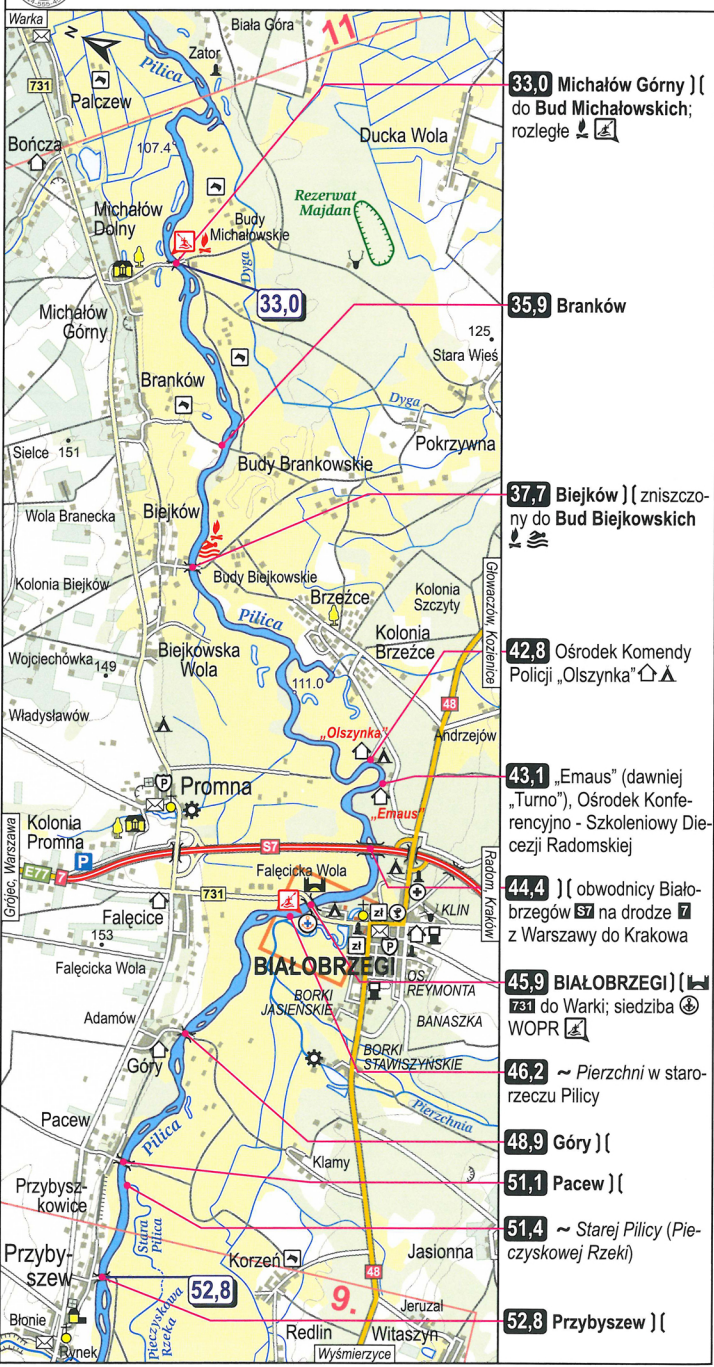
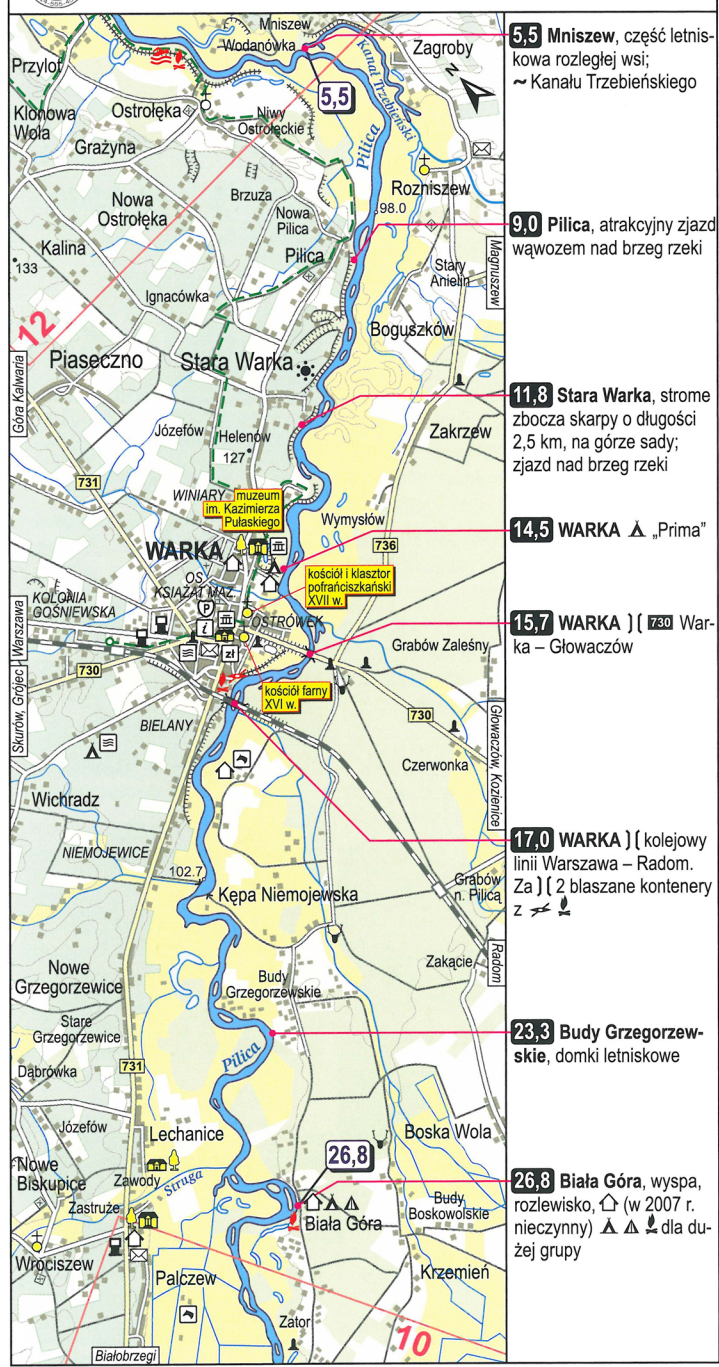


10. PRZYBYSZEW – BIAŁA GÓRA



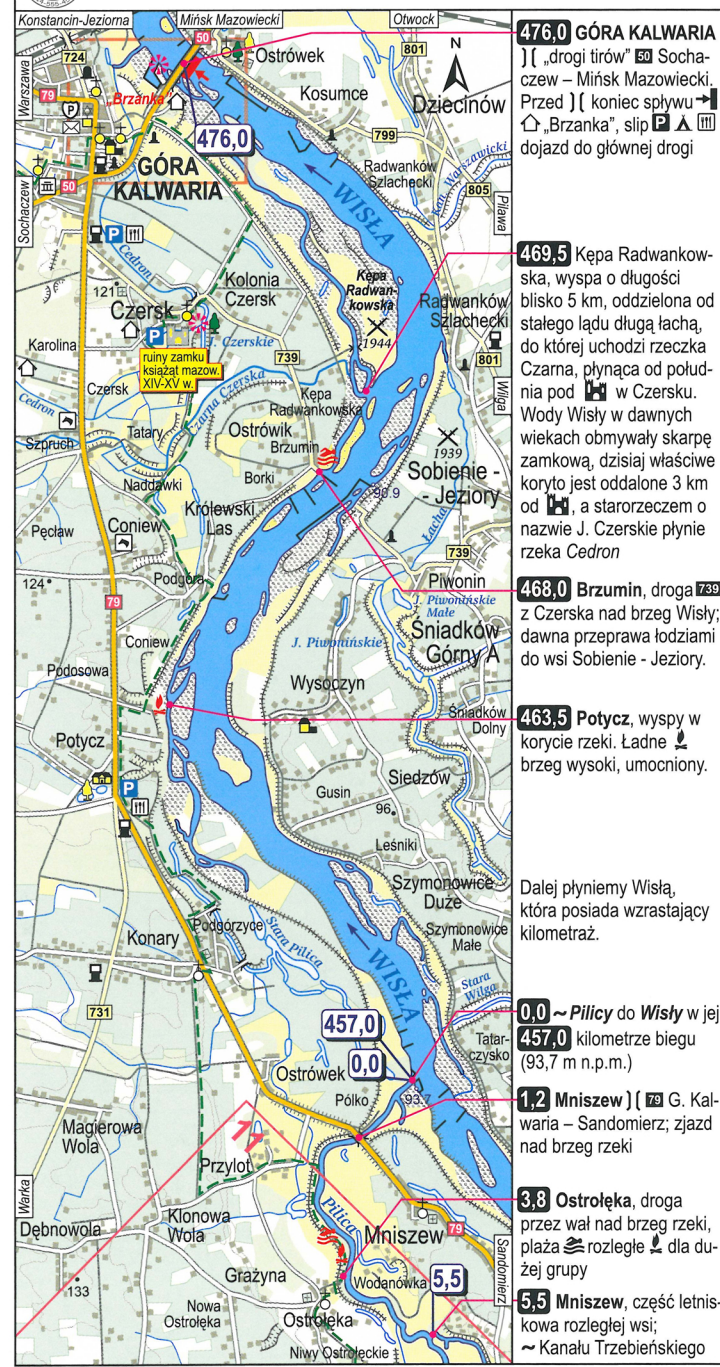
- 33,0** Michałów Górny] (do Bud Michałowskich; rozległe)
- 35,9** Branków
- 37,7** Biejków] (zniszczony do Bud Biejkowskich)
- 42,3** Ośrodek Komendy Policji „Olszynka”
- 43,1** „Emaus” (dawniej „Turno”), Ośrodek Konferencyjno - Szkoleniowy Diecezji Radomskiej
- 44,4**] (obwodnicy Biało-brzegów na drodze z Warszawy do Krakowa
- 45,9** BIAŁOBRZEGI] (do Warki; siedziba WOPR)
- 46,2** ~ Pierzchni w staro- rzezu Pilicy
- 48,9** Góry] (
- 51,1** Pacew] (
- 51,4** ~ Starej Pilicy (Pie- czyskiej Rzeki)
- 52,8** Przyszezw] (

11. BIAŁA GÓRA – MNISZEW



- 5,5** Mniszew, część letnis- kowa rozległej wsi; ~ Kanału Trzebieńskiego
- 9,0** Pilica, atrakcyjny zjazd wąwozem nad brzeg rzeki
- 11,8** Stara Warka, strome zbocza skarpy o długości 2,5 km, na górze sady; zjazd nad brzeg rzeki
- 14,5** WARKA „Prima”
- 15,7** WARKA] (Warka – Głowaczów
- 17,0** WARKA] (kolejowy linii Warszawa – Radom. Za] (2 blaszane kontenery z)
- 23,3** Budy Grzegorzew- skie, domki letniskowe
- 26,8** Biała Góra, wyspa, rozlewisko, (w 2007 r. nieczynny) dla du- żej grupy

12. MNISZEW – GÓRA KALWARIA



- 476,0** GÓRA KALWARIA] („drogi tirów” Socha- czew – Mińsk Mazowiecki. Przed] (koniec spływu „Brzanka”, ślip dojazd do głównej drogi
- 469,5** Kępa Radwankow- ska, wyspa o długości blisko 5 km, oddzielona od stałego łądu długą łaczą, do której uchodzi rzeczka Czarna, płynąca od połud- nia pod w Czersku. Wody Wisły w dawnych wiekach obmywały skarpe zamkową, dzisiaj właściwe koryto jest oddalone 3 km od J. Czarskiej płynie rzeka Cedron
- 468,0** Brzuminy, droga z Czarska nad brzeg Wisły; dawna przeprawa łodziami do wsi Sobienie - Jezioro.
- 463,5** Potycz, wyspy w korycie rzeki. Ładne brzeg wysoki, umocniony.
- Dalej płynie Wisła, która posiada wzrastający kilometrąz.
- 0,0** ~ Pilicy do Wisły w jej **457,0** kilometrze biegu (93,7 m n.p.m.)
- 1,2** Mniszew] (G. Kal- wania – Sandomierz; zjazd nad brzeg rzeki
- 3,8** Ostrołęka, droga przez wał nad brzeg rzeki, plaża rozległe dla du- żej grupy
- 5,5** Mniszew, część letnis- kowa rozległej wsi; ~ Kanału Trzebieńskiego